Sotilaskatu

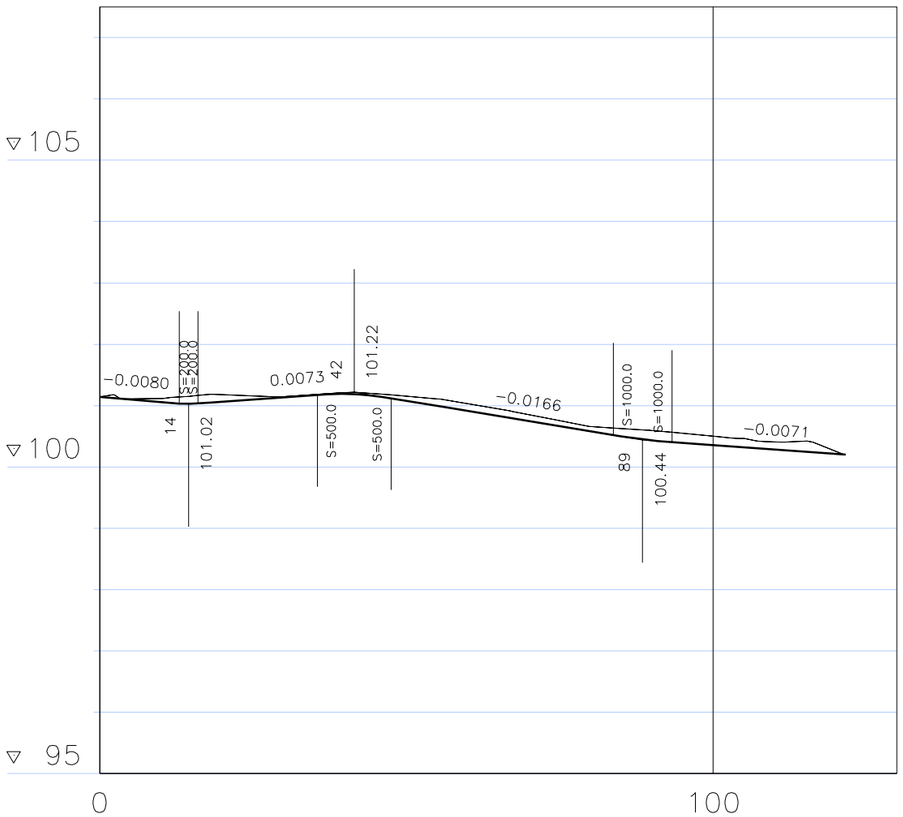

MATKA
KALTEVUUS / PYÖRISTYSSÄDE

0.00	12.96	16.03	35.52	47.50	83.77	93.31						
−0.0080	S = 200	2000.0073	S = 500	−0.0166	S = 1000	−0.0071						
12.96	3.07	19.49	11.98	36.27	9.53	28.28						

MAANPINNAN KORKEUS

101.14 101.12 101.18 101.15 101.21 101.15 101.03 100.85 100.66 100.60 100.50 100.41 100.26

TASAUKSEN KORKEUS

101.14 101.06 101.06 101.14 101.19 101.08 100.91 100.75 100.58 100.44 100.36 100.29 100.22

0 50 100

KAAREVUUS

Sotilaskatu PL 40

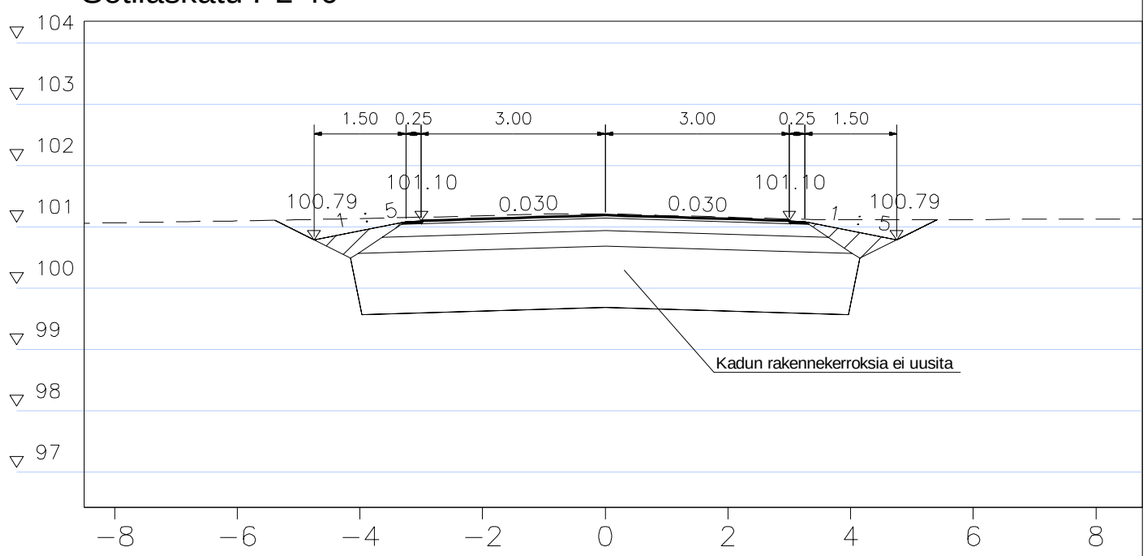

Sotilaskatu PL 100

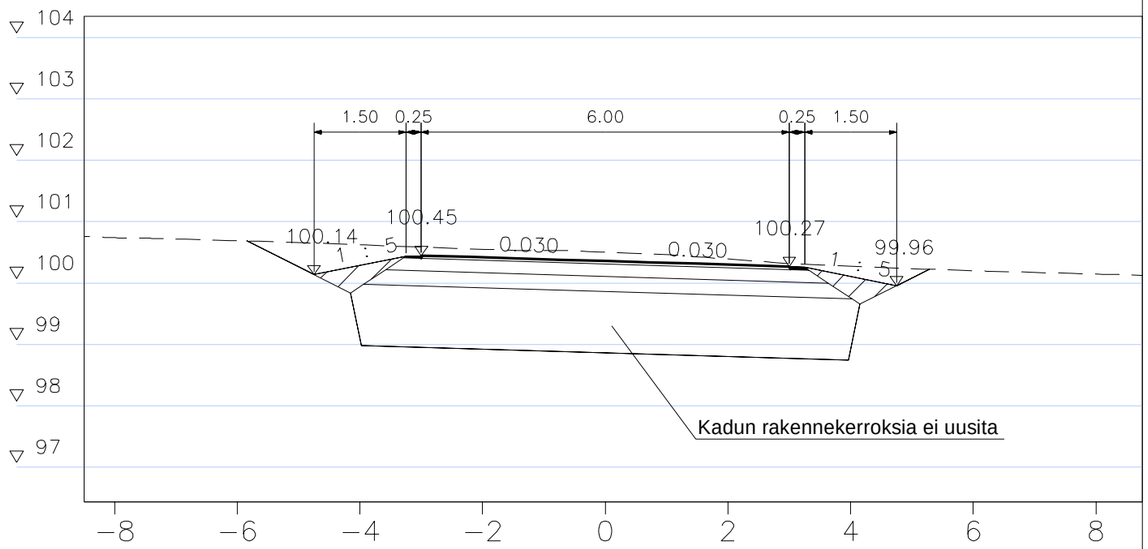

IISALMEN KAUPUNKI
TEKNINEN TOIMIALA

Suunniteltu: 10.4.2017
Hyväksytty:
Suunnittelija: Pasi Korhonen
Piirtäjä: Pasi Korhonen

Sotilaskadun asfaltointi

Pituusleikkaus 1:1000 / 1:100
Tyyppipoikkileikkaukset 1:100

Muutos:

Pohjakartan koordinaattijärjestelmä ETRS-GK27
Korkeusjärjestelmä N2000

Katusuunnitelma

Kaupungin osa: 1
Piirustusnumero: 1475.702