

Kokkonen Juha eläinsuojan ilmoitushakemuksen aineistoista on poistettu henkilötietoja sisältävää aineistoa julkisesta kuulutuksesta. Dnr IIS/ 257/11.01.00.01/2025

8.4.2025



Maarit Walta

- Mistä on kyse? Vanha 20v kumisäiliö korvataan betonisella isommalla säiliöllä. Johon ~~on~~ mahtuu koko vuoden lietteet. Että päästään syyslevityksestä pois. Ja ~~on liitetty~~ on liitetty Suomen läntäkaasuun.

• Miten vanha allas puretaan.?

Vanha allas pumpataan tyhjäksi, kumiallas rullataan pois.

Tätteet toimitekan: Vanha allas pestään ^{desintioidaan.} ja pilkkotaan sopiviin palasiin ja käytetään aumamuurin päällä Air:siilossa painopeittona.



Täyttöohjeet muutoshakemukseen

Toiminnan muutoksen hakemuksessa tulee esittää kirjallisesti seuraavat tiedot:

- Muutoshakemus, eli lyhyesti kerrotte kirjallisesti mistä on kyse eli mikä muuttuu ja miksi
- Lyhyesti kerrottuna miten vanha kumiallas puretaan ja minne siitä syntyvät jätteet toimitetaan
- Uuden lietesäiliön sijaintipaikasta 600 m säteellä olevien kiinteistöjen tiedot ja niiden omistajien tiedot (saatte maanmittauslaitokselta) ja kartta näistä eläinsuojan naapureista 600 metrin säteellä
- Eläinten maksimimäärä ikäjakaumilla alla olevan taulukon mukaisesti

ELÄINPAIKAT	Eläinpalkkojen määrä yhteensä
	Nykyinen tilanne
NAUTAKARJA	95
lypsylehmiä ja/tai umpilehmiä	58
emolehmiä	EI OLE
hiehoja (12-24 kk)	15
lihanautoja ja sonneja (12-24 kk)	EI OLE
siitossonna (>2 v)	EI OLE
lehmävasikoita 6-12 kk	76
lehmävasikoita < 6 kk	6
sonnivasikoita 6-12 kk	EI OLE
sonnivasikoita < 6 kk	EI OLE

- Tilakeskuksen asemapiirros missä näkyy muutos
- Uuden lietelantalan pohja- ja leikkauspiirustukset
- Uuden lantalan halkaisija, syvyys ja materiaali (jos ei näy piirustuksissa)
- Uuden lantalan vähimmäisetäisyysvaatimukset hajun perusteella häiriintyviin kohteisiin
 - Ilmoituksenvaraisia eläinsuojia koskevan asetuksen (138/2019) liitteen 1 mukainen etäisyysvaatimus hajun perusteella häiriintyviin kohteisiin.
 - Eläinyksikkömäärä, mihin etäisyys perustuu
 - Voimassa olevan ympäristönsuojelun tietojärjestelmä merkinnän tilan eläinyksikkömäärä on nykyisellä laskennalla noin 679 ey (123 kpl eläimiä). Juha Kokkosen 13.3.2025 ilmoituksen mukaan tilalla on eläinpaikkoja nyt seuraavasti: lypsylehmiä 58, hiehoja 15, vasikka 6-12 kk 18 ja alle 6 kk ikäisiä vasikoita 12, yhteensä 768 ey (103 kpl eläimiä).
 - **etäisyys tulee laskea tilan nykyiseen eläinmäärään perustuvalla eläinyksikkömäärällä 768 ey**
 - Toteutuva etäisyys lähimpiin häiriintyviin kohteisiin uudesta lantalasta

- Puhelimessa kerroitte, että uutta lietelantaa käytetään rejektin vastaanottamiseen. Valtioneuvoston asetuksen (1250/2014) 7§ mukaan lietelantala tulee kattaa joko kiinteällä tai kelluvalla katteella. Naudan lietelannalla katteena voi toimia kuorettuma. Hakemukseen tulee lisätä suunnitelma, miten lantala katetaan, kun siinä säilytetään rejektilietettä (ei kuoretu).

- Kelluvalla katteella tarkoitetaan liete- ja virtsasäiliön tai muun vastaavan säiliön nesteen pinnalle jatkuvasti vähintään 10 cm kerroksena olevaa tasaisesti levitettyä katetta, kuten turvetta, kevytsoraa, polystyreenirakeita tai -soraa tai muuta vastaavaa irtomateriaalia tai kelluvaa levymäistä katetta.

- Alueen kaavoitustilanne : *Ei ole kaava aluetta.* *Oikea, haketta tai turvetta.*
- Tilan sijaintikartta
- Tieto uuden lietelantalan rakennusluvasta (vireillä/ myönnetty)
- Laskutusosoite (postiosoite tai verkkolaskuosoite) *Laidinmäentie 13b, 74150 IISALMI*
- Y-tunnus ja tilatunnus : *4 = 1178342-6, Tilatunnus: 140131149*
- Vesien- ja luonnonsuojelun kannalta häiriölle alttiit kohteet (eläinsuojan ilmoituslomakkeen kohta 8, koskien rakennettavaa lantala):

Kohde	Eläinsuoja tai säänsuoja	Lannan ja pakkaamattoman orgaanisen lannoitevalmisteen varastointitila
Sijainti tärkeällä tai muulla vedenhankintakäyttöön soveltuvalla pohjavesialueella		<input type="checkbox"/> kyllä <input checked="" type="checkbox"/> ei
Etäisyys talousvesikaivoon tai -lähteeseen vähintään 50 m		<input checked="" type="checkbox"/> kyllä <input type="checkbox"/> ei
Etäisyys vesistöön vähintään 50 m	<input checked="" type="checkbox"/> kyllä <input type="checkbox"/> ei	<input checked="" type="checkbox"/> kyllä <input type="checkbox"/> ei
Etäisyys valtaojaan tai no-roon vähintään 25 m		<input checked="" type="checkbox"/> kyllä <input type="checkbox"/> ei
Sijainti Natura 2000-alueen läheisyydessä	<input type="checkbox"/> kyllä <input checked="" type="checkbox"/> ei	<input type="checkbox"/> kyllä <input checked="" type="checkbox"/> ei
Sijainti muun luonnonsuojelualueen läheisyydessä	<input type="checkbox"/> kyllä <input checked="" type="checkbox"/> ei	<input type="checkbox"/> kyllä <input checked="" type="checkbox"/> ei
Sijainti tulva-alueella	<input type="checkbox"/> kyllä <input checked="" type="checkbox"/> ei	<input type="checkbox"/> kyllä <input checked="" type="checkbox"/> ei
Jokin muu häirintävä kohde, esim. muinaismuisto	<input type="checkbox"/> kyllä <input checked="" type="checkbox"/> ei	<input type="checkbox"/> kyllä <input checked="" type="checkbox"/> ei

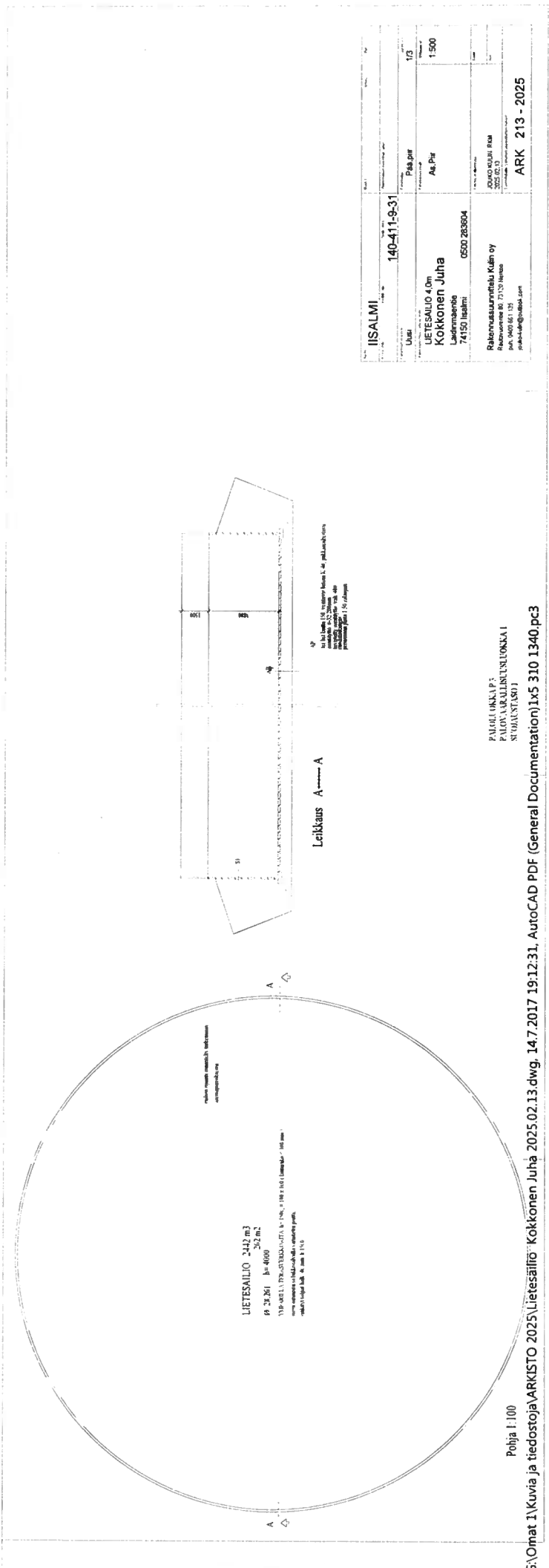
Muutoshakemus tulee toimittaa ympäristönsuojelupalveluille sähköisesti osoitteeseen ymparistonsuojelu@iisalmi.fi.



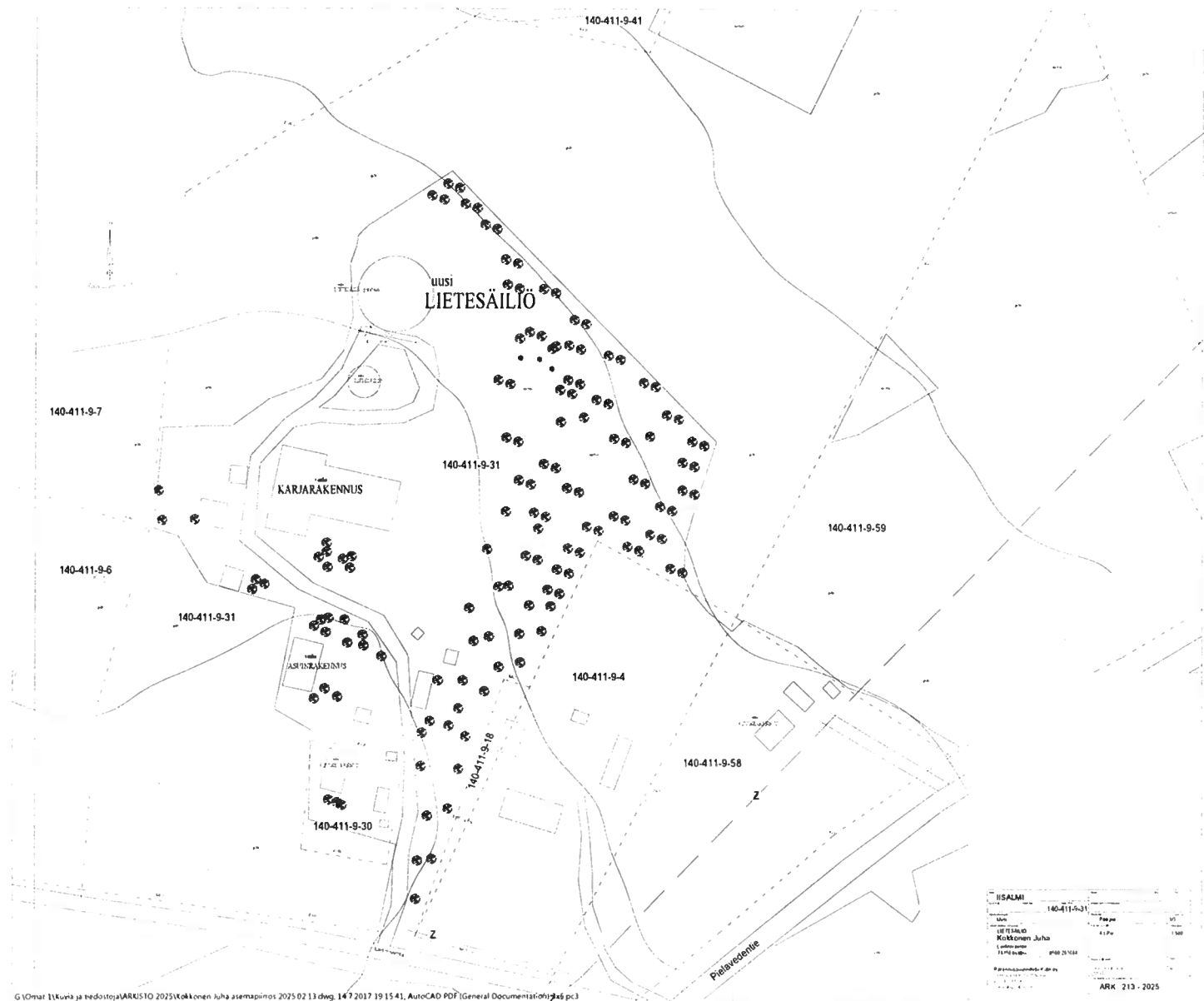
140-411-9-31
Härju

© Iisalmen kaupunki
© Maanmittauslaitos

Mittakaava 1 : 20000
Päivämäärä 17.03.2025 11:57:58
Ote yleiskaavarajauksista, kaavoitus / Heli Kärki 17.3.2025
500 m



G:\Omat 1\Kuvia ja tiedostoja\ARKISTO 2025\Lietesäiliö Kokkonen Juha 2025.02.13.dwg, 14.7.2017 19:12:31, AutoCAD PDF (General Documentation)1x5 310 1340.pc3



KRSALMI		
140-411-9-31		
Nimi	Pinta-ala	Vuosi
LIETESÄILIÖ		2025
Kirkonkäyntis	41,0m ²	1980
Asuuskäyntis		

G:\Omat tilkuvia ja tiedostoja\ARKUSTO 2025\Kokkonen Juhka asemapiirros 2025.02.13.dwg, 14.7.2017 19:15:41, AutoCAD PDF (General Documentation) 246.pc3